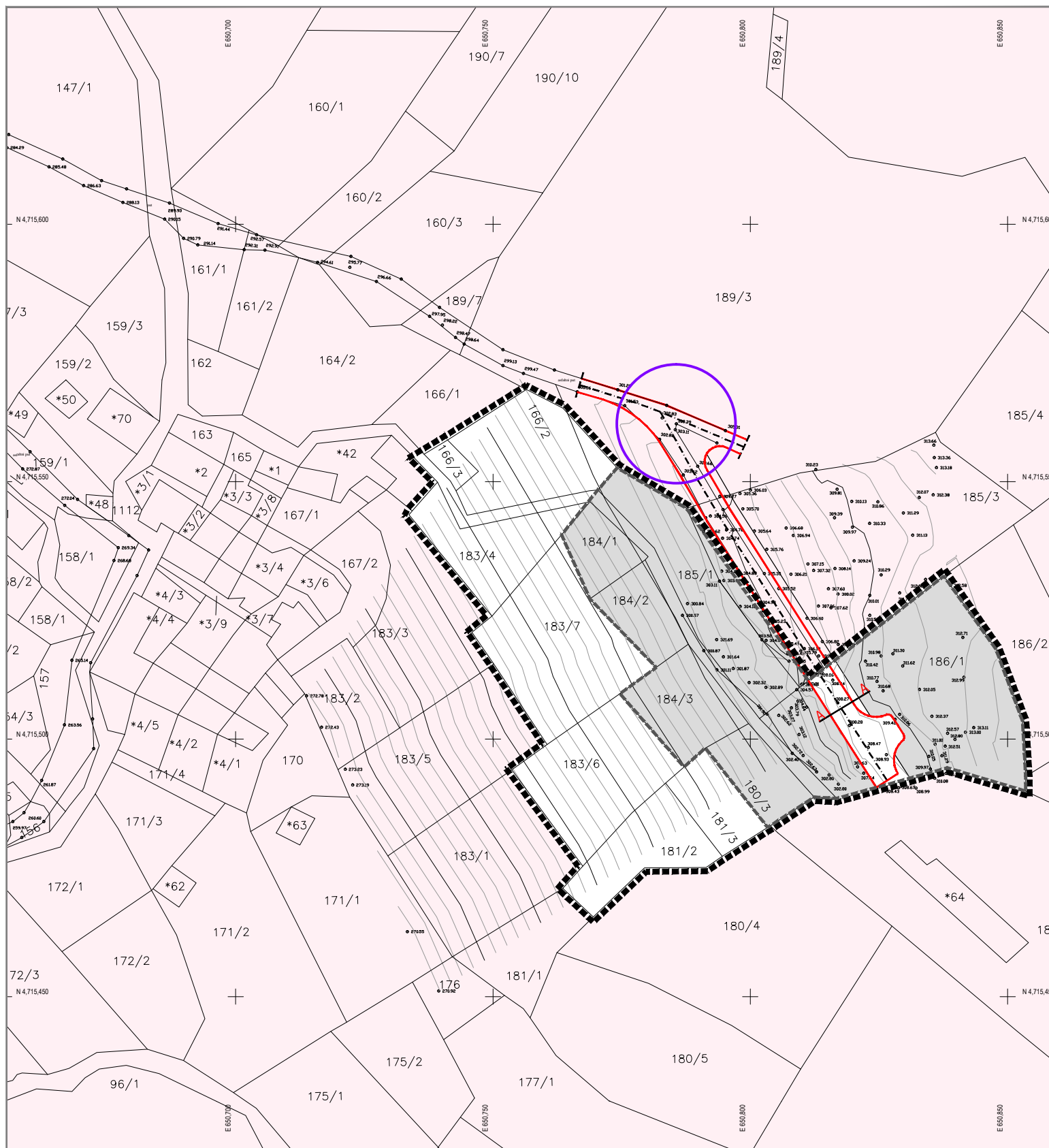
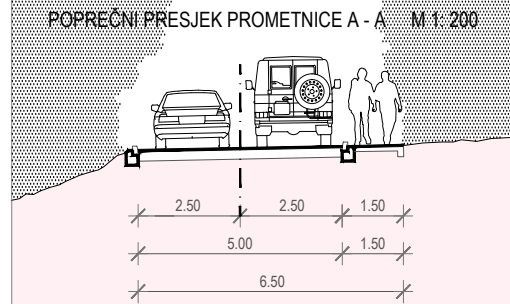


TUMAČ PLANSKOG ZNAKOVLJA

- GRANICE**
- GRANICA OBUHVATA UPU-A / GRAĐEVINSKOG PODRUČJA
 - GRANICA GRADIVOG DIJELA GRAĐEVINSKOG PODRUČJA
 - GRANICA KOLNO-PJEŠAČKE POVRŠINE
- POVRŠINE**
- GRAĐEVINSKO PODRUČJE

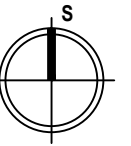

- INFRASTRUKTURA - CESTOVNI PROMET**
- postojeće planirano
- GLAVNA PRISTUPNA CESTA
 - OZNAKA PRESJEKA
 - OZNAKA SPOJA NA POSTOJEĆU LOKALNU NERAZVRSTANU CESTU



URBANISTIČKI PLAN UREĐENJA "MIHANIĆI" (UPU 49)

LIST BR.: 2.1

PROMETNA, ULIČNA I KOMUNALNA INFRASTRUKTURNA MREŽA - Prometna i ulična mreža
IZVORNIK



Županija:	DUBROVAČKO - NERETVANSKA	Općina:	KONAVLE
Naziv prostornog plana:	URBANISTIČKI PLAN UREĐENJA "MIHANIĆI" (UPU 49) IZVORNIK		
Naziv kartografskog prikaza:	PROMETNA, ULIČNA I KOMUNALNA INFRASTRUKTURNA MREŽA - Prometna i ulična mreža		
Broj kartografskog prikaza:	2.1	Mjerilo kartografskog prikaza:	1 : 1000
Odluka predstavničkog tijela o izradi plana (službeno glasilo): Odluka Općinskog vijeća Općine Konavle o izradi Urbanističkog plana uređenja "Mihanići" (UPU 49) (Službeni glasnik Općine Konavle 10/2016)	Odluka predstavničkog tijela o donošenju plana (službeno glasilo): Odluka Općinskog vijeća Općine Konavle o donošenju Urbanističkog plana uređenja "Mihanići" (UPU 49) (Službeni glasnik Općine Konavle 05/2017)		
Javna rasprava (datum objave): 14. veljače 2017.	Javni uvid održan: 27. veljače 2017. - 28. ožujka 2017.		
Pečat tijela odgovornog za provođenje javne rasprave:	M.P.	Odgovorna osoba za provođenje javne rasprave: Božo Lasić, dipl.iur.	
		Mjesto i datum izrade plana: Dubrovnik, srpanj 2017.	
Suglasnosti i mišljenja nadležnih organa uprave na plan:			
Pravna osoba / tijelo koje je izradilo plan:	IGH URBANIZAM d.o.o. DUBROVNIK		
Pečat pravne osobe / tijela koje je izradilo plan:	M.P.	Odgovorna osoba: dr.sc. Zrinka Rudež, dipl.ing.arch. Direktor	
	IGH URBANIZAM d.o.o.		
Odgovorni voditelj izrade plana:	M.P.	dr.sc. Zrinka Rudež, dipl.ing.arch.	
Stručni tim u izradi plana:	Ivan Goluža, dipl. ing. građ. Danka Grbac, dip.ing.kraj.arh. Jurica Knego, mag.geogr. i mag.ing.geod.et geoinf. Jure Marić, prof.	Josip Mikulić, dipl.iur. Slavica Polić, mag.ing.arch. dr.sc. Zrinka Rudež, dipl.ing.arch. Bajro Sarić, dipl.oec.	
Pečat predstavničkog tijela:	M.P.	Predsjednik predstavničkog tijela: Ivo Simović	
Istovjetnost ovog prostornog plana s izvornikom ovjerava:	Pečat nadležnog tijela: M.P.		
(ime, prezime, potpis)			