







# TUMAČ PLANSKOG ZNAKOVLJA



## GRANICE

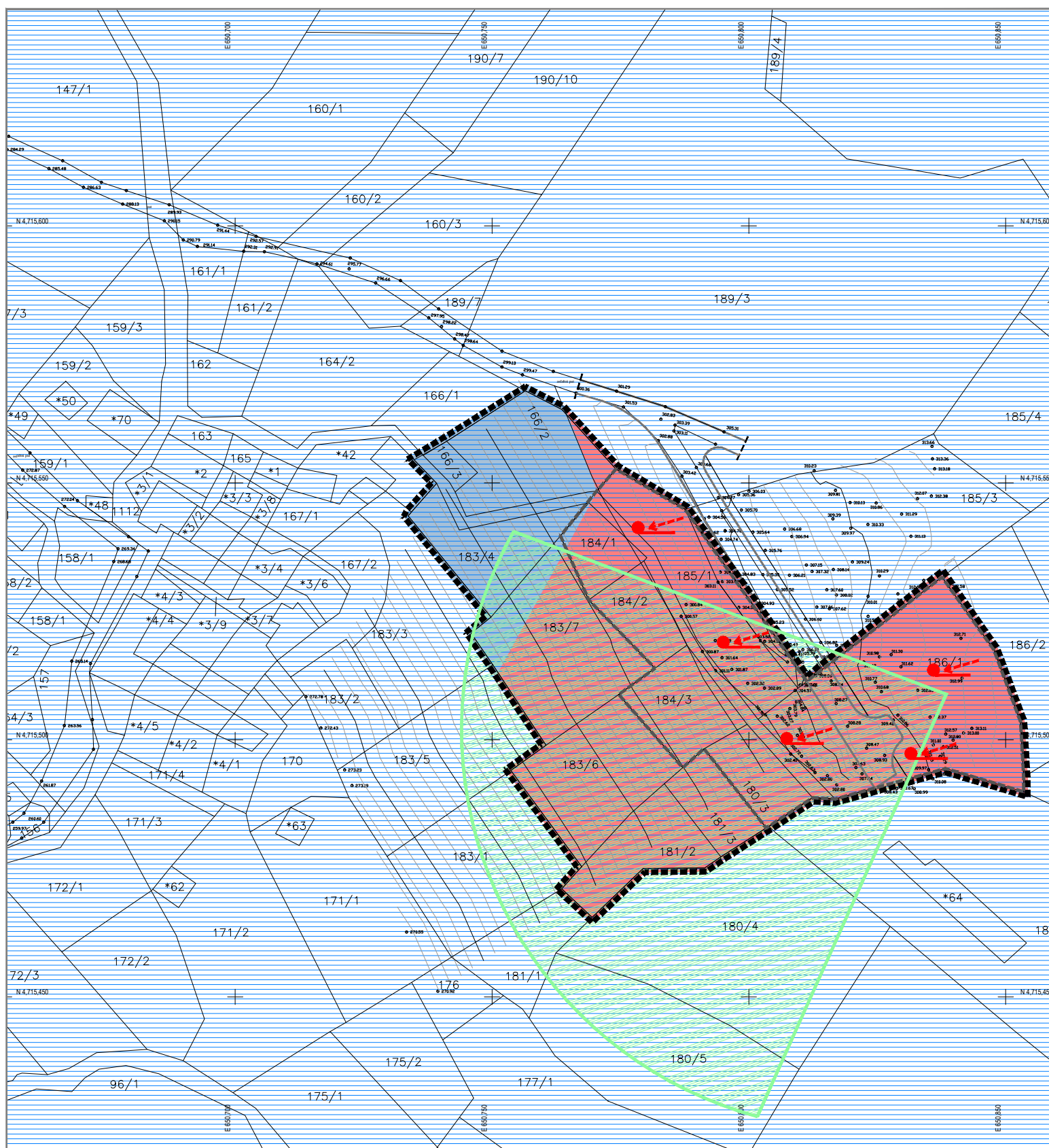
-  GRANICA OBUHVATA UPU-A / GRAĐEVINSKOG PODRUČJA
-  GRANICA GRADIVOG DIJELA GRAĐEVINSKOG PODRUČJA
-  GRANICA KOLNO-PJEŠAČKE POVRŠINE

## KRAJOBRAZNE VRIJEDNOSTI

-  KUTEVI KVALITETNIH PANORAMSKIH VIZURA
  -  VRIJEDNI DIJELOVI KRAJOBRAZA (točke i potezi kompozicijskih, panoramskih i vizurnih vrijednosti)
  -  SNJEŽNICA I KONAVOSKO POLJE HR2000946
- EKOLOŠKA MREŽA RH (NATURA 2000)  
PODRUČJA OČUVANJA ZNAČAJNA ZA VRSTE I STANIŠNE TIPOVE (POVS)

## STANIŠTA - KOPNENA STANIŠTA

-  MOZAIKI KULTIVIRANIH POVRŠINA I.2.1
-  AKTIVNA SEOSKA PODRUČJA J.1.1



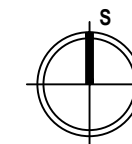
# URBANISTIČKI PLAN UREĐENJA "MIHANIĆI" ( UPU 49)

LIST BR.: 3

UVJETI KORIŠTENJA, UREĐENJA I ZAŠTITE POVRŠINA - Krajobraz, Ekološka mreža RH (Natura 2000), Staništa  
**IZVORNIK**



0 10 m 50 m 100 m



Županija:	DUBROVAČKO - NERETVANSKA	Općina:	KONAVLE
Naziv prostornog plana:	URBANISTIČKI PLAN UREĐENJA "MIHANIĆI" ( UPU 49) <b>IZVORNIK</b>		
Naziv kartografskog prikaza:	UVJETI KORIŠTENJA, UREĐENJA I ZAŠTITE POVRŠINA - Krajobraz, Ekološka mreža RH (Natura 2000), Staništa		
Broj kartografskog prikaza:	3	Mjerilo kartografskog prikaza:	1 : 1000
Odluka predstavničkog tijela o izradi plana (službeno glasilo): Odluka Općinskog vijeća Općine Konavle o izradi Urbanističkog plana uređenja "Mihanići" (UPU 49) (Službeni glasnik Općine Konavle 10/2016)	Odluka predstavničkog tijela o donošenju plana (službeno glasilo): Odluka Općinskog vijeća Općine Konavle o donošenju Urbanističkog plana uređenja "Mihanići" (UPU 49) (Službeni glasnik Općine Konavle 05/2017)		
Javna rasprava (datum objave):	14. veljače 2017.	Javni uvid održan:	27. veljače 2017. - 28. ožujka 2017.
Pečat tijela odgovornog za provođenje javne rasprave:	M.P.	Odgovorna osoba za provođenje javne rasprave:	Božo Lasić, dipl.iur.
		Mjesto i datum izrade plana:	Dubrovnik, srpanj 2017.
Suglasnosti i mišljenja nadležnih organa uprave na plan:			
Pravna osoba / tijelo koje je izradilo plan:	<b>IGH URBANIZAM d.o.o.</b> DUBROVNIK		
Pečat pravne osobe / tijela koje je izradilo plan:	M.P.	Odgovorna osoba:	dr.sc. Zrinka Rudež, dipl.ing.arch. Direktor
	IGH URBANIZAM d.o.o.		
Odgovorni voditelj izrade plana:	M.P.		dr.sc. Zrinka Rudež, dipl.ing.arch.
Stručni tim u izradi plana:	Ivan Goluža, dipl. ing. građ. Danka Grbac, dip.ing.kraj.arh. Jurica Knego, mag.geogr. i mag.ing.geod.et geoinf. Jure Marić, prof.	Josip Mikulić, dipl.iur. Slavica Polić, mag.ing.arch. dr.sc. Zrinka Rudež, dipl.ing.arch. Bajro Sarić, dipl.oec.	
Pečat predstavničkog tijela:	M.P.	Predsjednik predstavničkog tijela:	Ivo Simović
Istovjetnost ovog prostornog plana s izvornikom ovjerava:		Pečat nadležnog tijela:	M.P.
(ime, prezime, potpis)			