

Tumač planskog znakovlja

GRANICE

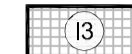


GRANICA OBUHVATA PLANA


NAMJENA POVRŠINA



JAVNA I DRUŠTVENA NAMJENA
vatrogasni dom - D8



GOSPODARSKA NAMJENA - PROIZVODNA
prehrambeno - preradivačka - I3



POVRŠINE INFRASTRUKTURNIH SUSTAVA
trafostanica - IS1, precpna stanica - IS2

PROMET

CESTOVNI PROMET



PROMETNE POVRŠINE

INFRASTRUKTURNI SUSTAVI I MREŽE ENERGETSKI SUSTAV

postojeće / planirano



TS 10 (20)/0,4 kV

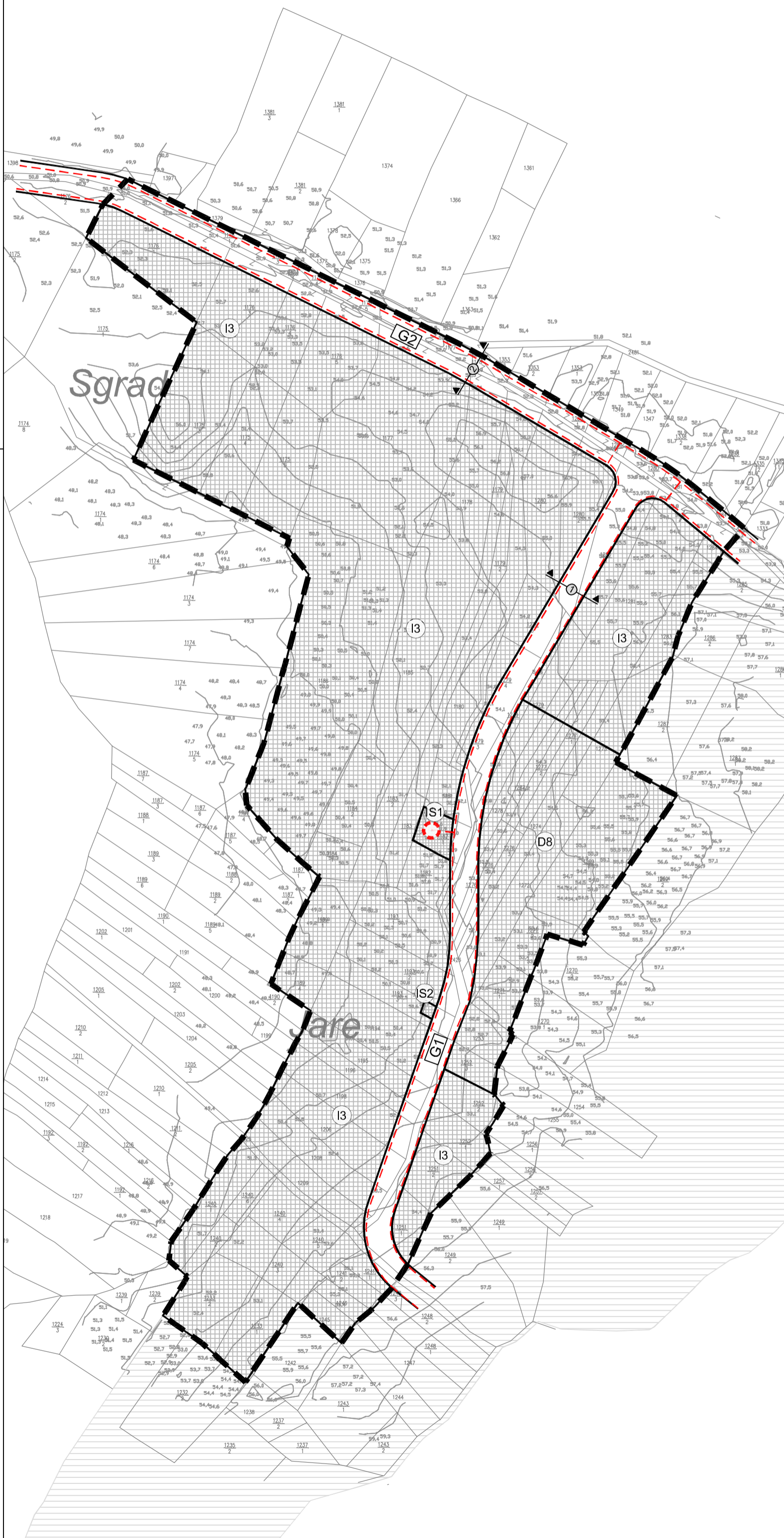


NISKONAPONSKI KABEL 0,4 kV i JAVNA RASVJETA

KONTAKTNE POVRŠINE

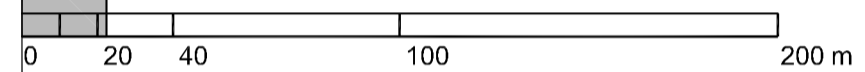


KONTAKTNA ZONA POSTOJEĆEG NASELJA
postojeća gospodarska zona Gruda



500 m²

MJ 1:2 000



Županija: DUBROVAČKO - NERETVANSKA ŽUPANIJA	
Općina: OPĆINA KONAVLE	
Naziv prostornog plana: URBANISTIČKI PLAN UREĐENJA 28 - GRUDA	
Naziv kartografskog prikaza: PROMETNA, ULIČNA I KOMUNALNA INFRASTRUKTURNA MREŽA ENERGETSKI SUSTAVI - ELEKTROENERGETIKA	
Broj kartografskog prikaza: 2.2.	Mjerilo kartografskog prikaza: 1:2000
Program mjera za unapređenje stanja u prostoru:	Odluka Općinskog vijeća o donošenju plana:
Službeni glasnik Općine Konavle br. 8/2008	Službene glasnik Općine Konavle br. 4/2011
Javna rasprava (datum objave): 12.ožujka 2010.	Javni uvid održan: od 29. ožujka 2010. do 05.svibnja 2010.
Pečat tijela odgovornog za provođenje javne rasprave:	Odgovorna osoba za provođenje javne rasprave: MATO PUŠIĆ, dipl. oec
Pravna osoba koja je izradila plan: URBANISTIČKI ZAVOD GRADA ZAGREBA d.o.o. ZAGREB, Britanski trg 12	
Pečat pravne osobe koja je izradila plan:	Odgovorna osoba: LUKA ŠULENTIĆ, mag.ing.arch.
Odgovorni voditelj: LUKA ŠULENTIĆ, mag.ing.arch.	Koordinator plana: dr.sc. ZRINKA RUDEŽ, dipl.ing.arch.
Stručni tim u izradi plana: 1. LUKA ŠULENTIĆ, mag.ing.arch. 2. mag.spec. KREŠIMIR PETKOVIĆ, dipl.ing.arch. 3. HRVOJE JAMNICKI, dipl.ing.grad. 4. LIDIJA TADIJANOVIĆ, dipl.ing.arh.	5. ANDREJA ŠUGAR, mag.ing.aedif. 6. PETAR CIGETIĆ, bacc.ing.aedif. 7. MOMIR PAVLETIĆ SLOBODAN, mag.ing.kraj.arh.. 8. BORIS MOŠTAK, ing.grad. 9. MATIJA MIHELIĆ, grad. tehn.
Pečat Općinskog vijeća:	Predsjednik Općinskog vijeća: BOŽO MARTINOVIĆ
Istovjetnost ovog prostornog plana s izvornikom ovjerava:	Pečat nadležnog tijela: