



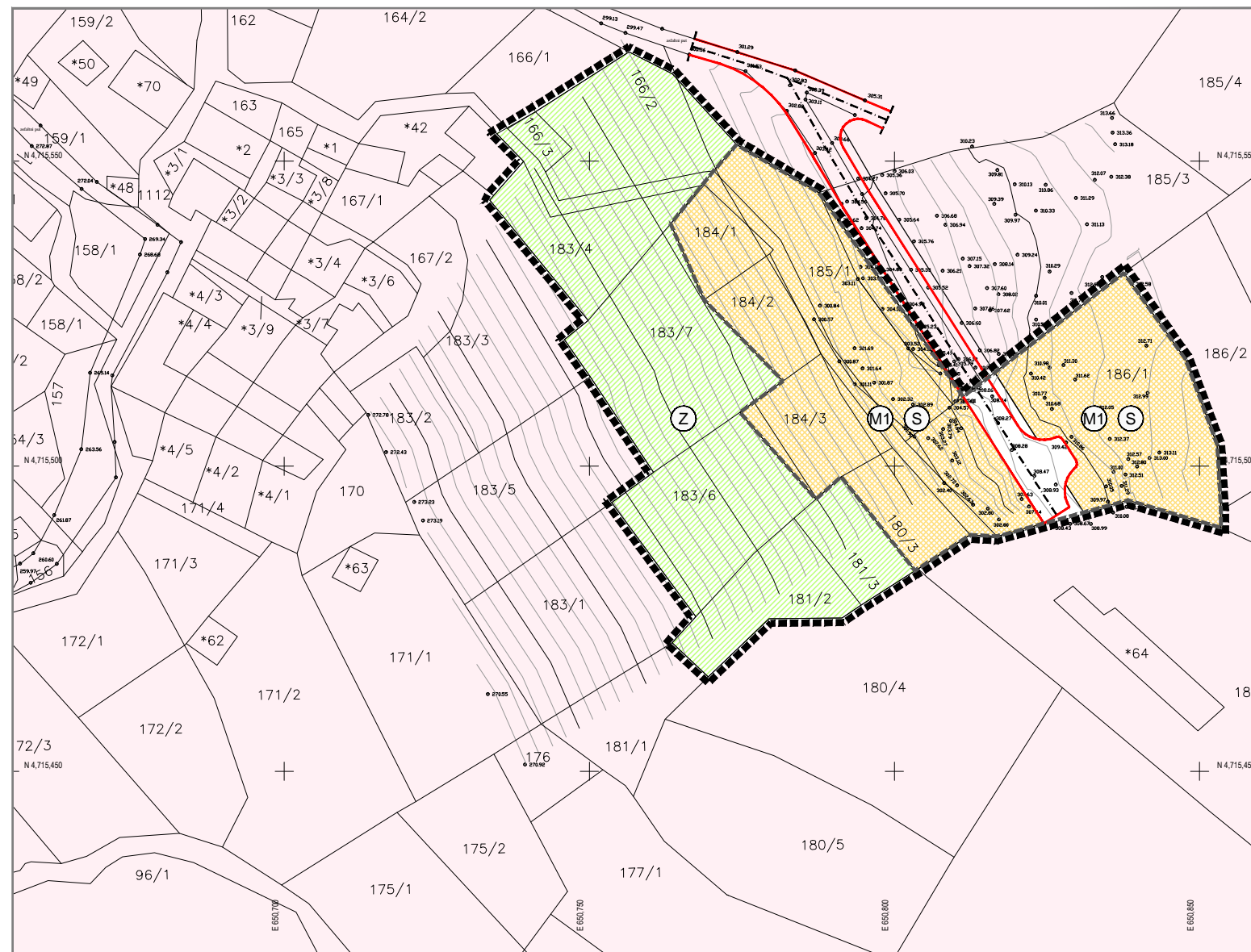


# TUMAČ PLANSKOG ZNAKOVLJA

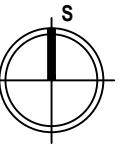

<b>GRANICE</b> ■■■■■ GRANICA OBUHVATA UPU-A / GRAĐEVINSKOG PODRUČJA - - - - - GRANICA GRADIVOG DIJELA GRAĐEVINSKOG PODRUČJA	<b>INFRASTRUKTURA - CESTOVNI PROMET</b> postojeće planirano  GLAVNA PRISTUPNA CESTA	<b>RAZVOJ I UREĐENJE NASELJA</b> postojeće planirano  STAMBENA NAMJENA  MJEŠOVITA NAMJENA M1 - pretežno stambena  ZAŠTITNE ZELENE POVRŠINE
---	--	---



# URBANISTIČKI PLAN UREĐENJA "MIHANIĆI" ( UPU 49)

LIST BR.: 1

KORIŠTENJE I NAMJENA POVRŠINA  
**IZVORNIK**



Županija:	DUBROVAČKO - NERETVANSKA	Općina:	KONAVLE
Naziv prostornog plana:	URBANISTIČKI PLAN UREĐENJA "MIHANIĆI" ( UPU 49) <b>IZVORNIK</b>		
Naziv kartografskog prikaza:	KORIŠTENJE I NAMJENA POVRŠINA		
Broj kartografskog prikaza:	1	Mjerilo kartografskog prikaza:	1 : 1000
Odluka predstavničkog tijela o izradi plana (službeno glasilo): Odluka Općinskog vijeća Općine Konavle o izradi Urbanističkog plana uređenja "Mihanići" (UPU 49) (Službeni glasnik Općine Konavle 10/2016)	Odluka predstavničkog tijela o donošenju plana (službeno glasilo): Odluka Općinskog vijeća Općine Konavle o donošenju Urbanističkog plana uređenja "Mihanići" (UPU 49) (Službeni glasnik Općine Konavle 05/2017)		
Javna rasprava (datum objave):	14. veljače 2017.	Javni uvid održan:	27. veljače 2017. - 28. ožujka 2017.
Pečat tijela odgovornog za provođenje javne rasprave:	M.P.	Odgovorna osoba za provođenje javne rasprave:	Božo Lasić, dipl.iur.
		Mjesto i datum izrade plana:	Dubrovnik, srpanj 2017.
Suglasnosti i mišljenja nadležnih organa uprave na plan:			
Pravna osoba / tijelo koje je izradilo plan:	<b>IGH URBANIZAM d.o.o.</b> DUBROVNIK		
Pečat pravne osobe / tijela koje je izradilo plan:	M.P.	Odgovorna osoba:	dr.sc. Zrinka Rudež, dipl.ing.arh. Direktor
	IGH URBANIZAM d.o.o.		
Odgovorni voditelj izrade plana:	M.P.		dr.sc. Zrinka Rudež, dipl.ing.arh.
Stručni tim u izradi plana:	Ivan Goluža, dipl. ing. građ. Danka Grbac, dip.ing.kraj.arh. Jurica Knego, mag.geogr. i mag.ing.geod.et.geoinf. Jure Marić, prof.		Josip Mikulić, dipl.iur. Slavica Polić, mag.ing.arch. dr.sc. Zrinka Rudež, dipl.ing.arh. Bajro Sarić, dipl.oec.
Pečat predstavničkog tijela:	M.P.	Predsjednik predstavničkog tijela:	Ivo Simović
Istovjetnost ovog prostornog plana s izvornikom ovjerava:		Pečat nadležnog tijela:	M.P.
(ime, prezime, potpis)			

## HEME PARCELACIJE

- NAČELNE HEME I POZICIJE

- PRIJEDLOG PARCELACIJE
- ..... GRAĐEVINSKA LINIJA
- PRIJEDLOG SMJEŠTAJA OBJEKTA

<b>VARIJANTA 01</b> SAMOSTOJEĆA GRADNJA	<b>VARIJANTA 02</b> DVOJNA GRADNJA
S1 (885 m <sup>2</sup> )	D1 (438 m <sup>2</sup> )
S2 (795 m <sup>2</sup> )	D2 (447 m <sup>2</sup> )
S3 (1035 m <sup>2</sup> )	D3 (400 m <sup>2</sup> )
	D4 (400 m <sup>2</sup> )
	D5 (557 m <sup>2</sup> )
	D6 (478 m <sup>2</sup> )

