

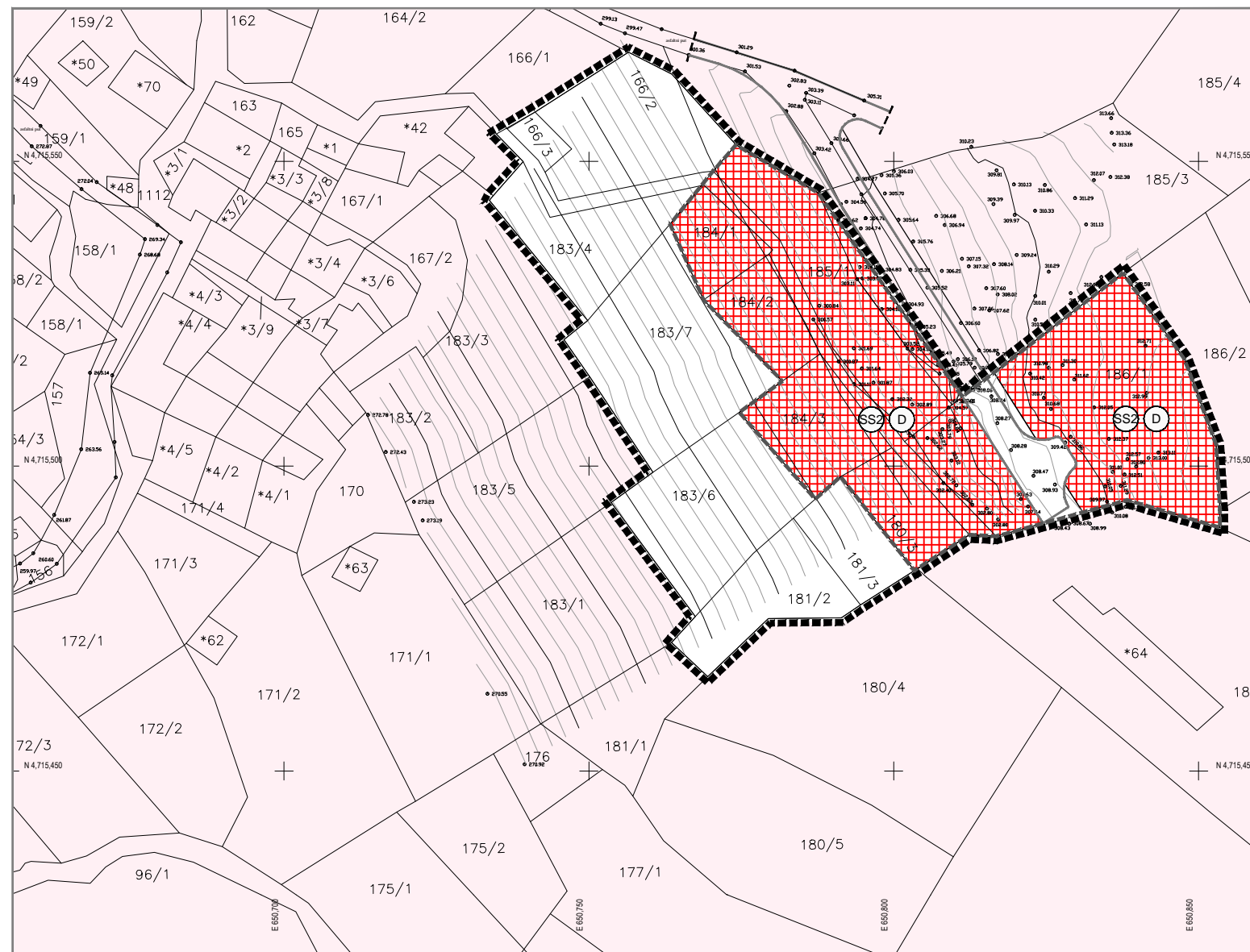
TUMAČ PLANSKOG ZNAKOVLJA

- GRANICE**
- GRANICA OBUHVATA UPU-A / GRAĐEVINSKOG PODRUČJA
 - GRANICA GRADIVOG DIJELA GRAĐEVINSKOG PODRUČJA
 - GRANICA KOLNO-PJEŠAČKE POVRŠINE

NAČIN GRADNJE

- MJEŠOVITA (STAMBENO - POSLOVNA GRADNJA) SS2 - samostojeća, planirana
- MJEŠOVITA (STAMBENO - POSLOVNA GRADNJA) D - dvojna, planirana

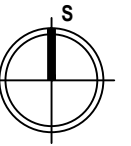

*Konačni odabir načina gradnje i rješenje parcelacije bit će detaljnije definirani razradom kroz projektnu dokumentaciju.



URBANISTIČKI PLAN UREĐENJA "MIHANIĆI" (UPU 49)

LIST BR.: 4.2

NAČINI I UVJETI GRADNJE - Način gradnje
IZVORNIK



Županija:	DUBROVAČKO - NERETVANSKA	Općina:	KONAVLE
Naziv prostornog plana:	URBANISTIČKI PLAN UREĐENJA "MIHANIĆI" (UPU 49) IZVORNIK		
Naziv kartografskog prikaza:	NAČINI I UVJETI GRADNJE - Način gradnje		
Broj kartografskog prikaza:	4.2	Mjerilo kartografskog prikaza:	1 : 1000
Odluka predstavničkog tijela o izradi plana (službeno glasilo): Odluka Općinskog vijeća Općine Konavle o izradi Urbanističkog plana uređenja "Mihanići" (UPU 49) (Službeni glasnik Općine Konavle 10/2016)	Odluka predstavničkog tijela o donošenju plana (službeno glasilo): Odluka Općinskog vijeća Općine Konavle o donošenju Urbanističkog plana uređenja "Mihanići" (UPU 49) (Službeni glasnik Općine Konavle 05/2017)		
Javna rasprava (datum objave):	14. veljače 2017.	Javni uvid održan:	27. veljače 2017. - 28. ožujka 2017.
Pečat tijela odgovornog za provođenje javne rasprave:	M.P.	Odgovorna osoba za provođenje javne rasprave:	Božo Lasić, dipl.iur.
		Mjesto i datum izrade plana:	Dubrovnik, srpanj 2017.
Suglasnosti i mišljenja nadležnih organa uprave na plan:			
Pravna osoba / tijelo koje je izradilo plan:	IGH URBANIZAM d.o.o. DUBROVNIK		
Pečat pravne osobe / tijela koje je izradilo plan:	M.P.	Odgovorna osoba:	dr.sc. Zrinka Rudež, dipl.ing.arh. Direktor
	IGH URBANIZAM d.o.o.		
Odgovorni voditelj izrade plana:	M.P.		dr.sc. Zrinka Rudež, dipl.ing.arh.
Stručni tim u izradi plana:	Ivan Goluža, dipl. ing. građ. Danka Grbac, dip.ing.kraj.arh. Jurica Knego, mag.geogr. i mag.ing.geod.et.geoinf. Jure Marić, prof.		Josip Mikulić, dipl.iur. Slavica Polić, mag.ing.arch. dr.sc. Zrinka Rudež, dipl.ing.arh. Bajro Sarić, dipl.oec.
Pečat predstavničkog tijela:	M.P.	Predsjednik predstavničkog tijela:	Ivo Simović
Istovjetnost ovog prostornog plana s izvornikom ovjerava:		Pečat nadležnog tijela:	M.P.
(ime, prezime, potpis)			

HEME PARCELACIJE

- NAČELNE HEME I POZICIJE

- PRIJEDLOG PARCELACIJE
- GRAĐEVINSKA LINIJA
- PRIJEDLOG SMJEŠTAJA OBJEKTA

VARIJANTA 01	VARIJANTA 02
SAMOSTOJEĆA GRADNJA	DVOJNA GRADNJA
S1 (885 m ²)	D1 (438 m ²)
S2 (795 m ²)	D2 (447 m ²)
S3 (1035 m ²)	D3 (400 m ²)
	D4 (400 m ²)
	D5 (557 m ²)
	D6 (478 m ²)

