

TUMAČ PLANSKOG ZNAKOVLJA

GRANICE

GRANICA OBUHVATA PLANA

NAMJENA POVRŠINA

postojeće / planirano

GRAĐEVINSKO PODRUČJE

ZAŠTITNE ZELENE POVRŠINE

PROMET CESTOVNI PROMET

PROMETNE POVRŠINE

PROMETNE POVRŠINE - izvan obuhvata plana

GLAVNA MJESNA ULICA (G)

POSTOJEĆA PROMETNICA (TERCIJARNA ULIČNA MREŽA)

OZNAKA PRESJEKA CESTE

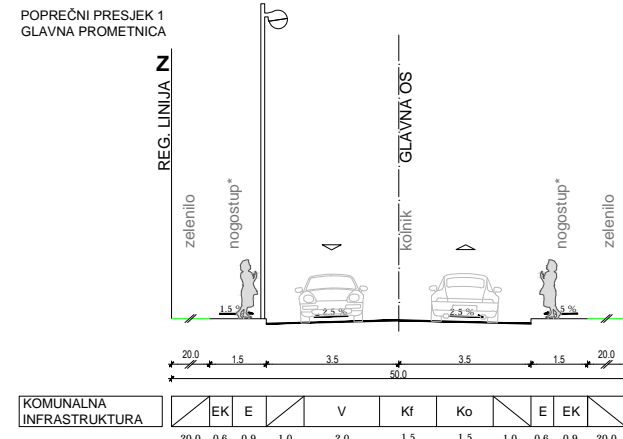
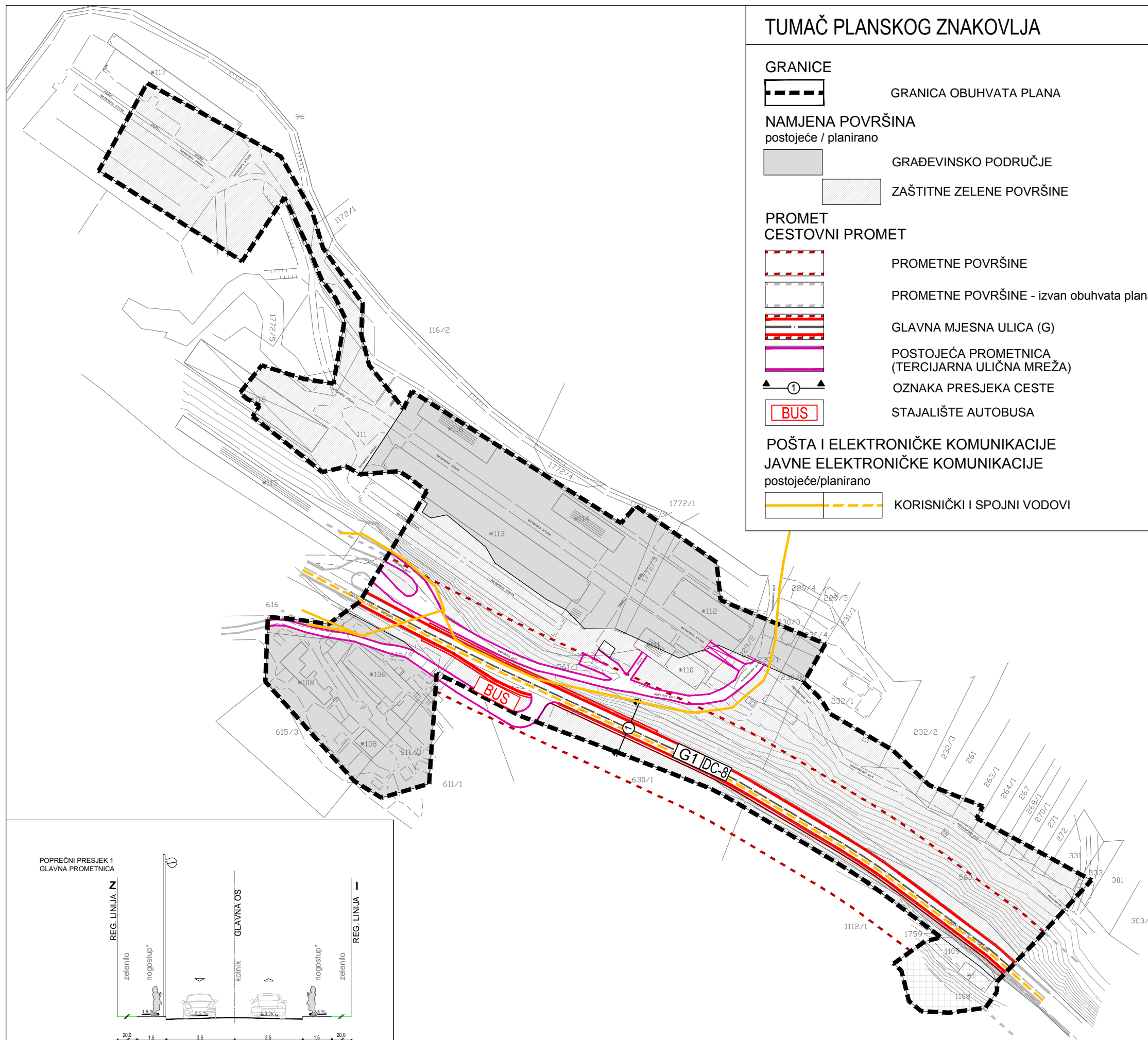
STAJALIŠTE AUTOBUSA

POŠTA I ELEKTRONIČKE KOMUNIKACIJE

JAVNE ELEKTRONIČKE KOMUNIKACIJE

postojeće/planirano

KORISNIČKI I SPOJNI VODOVI



*NAPOMENA: Nogostup je planiran mjestimično. Točni položaji su prikazani u situaciji.

URBANISTIČKI PLAN UREĐENJA

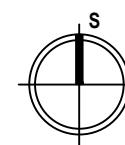
ZONE GOSPODARSKE - PROIZVODNE I POSLOVNE NAMJENE

"KOPAČICA" - POPOVIĆI (UPU 88)

LIST BR: 2.1 Prometna, ulična i komunalna infrastrukturna mreža - PROMETNA MREŽA, POŠTA I ELEKTRONIČKE KOMUNIKACIJE
IZVORNIK - pročišćena grafika



0 10 m 50 m 100 m 200 m



Županija: DUBROVAČKO - NERETVANSKA Općina: KONAVLE

Naziv prostornog plana: **URBANISTIČKI PLAN UREĐENJA ZONE GOSPODARSKE - PROIZVODNE I POSLOVNE NAMJENE "KOPAČICA" - POPOVIĆI (UPU 88)**
IZVORNIK - pročišćena grafika

Naziv kartografskog prikaza: Prometna, ulična i komunalna infrastrukturna mreža - PROMETNA MREŽA, POŠTA I ELEKTRONIČKE KOMUNIKACIJE

Broj kartografskog prikaza: 2.1 Mjerilo kartografskog prikaza: 1 : 2000

Odluka predstavničkog tijela o izradi plana (službeno glasilo):
 Odluka Općinskog vijeća Općine Konavle o izradi izmjena i dopuna Urbanističkog plana uređenja zone gospodarske-proizvodne i poslovne namjene "Kopačica" - Popovići (UPU 88) (Službeni glasnik Općine Konavle 9/16)

Odluka predstavničkog tijela o donošenju plana (službeno glasilo):
 Odluka Općinskog vijeća Općine Konavle o donošenju izmjena i dopuna Urbanističkog plana uređenja zone gospodarske-proizvodne i poslovne namjene "Kopačica" - Popovići (UPU 88) (Službeni glasnik Općine Konavle 02/17)
 Urbanistički plan uređenja zone gospodarske-proizvodne i poslovne namjene "Kopačica" - Popovići (UPU 88) - pročišćeni tekst (Službeni glasnik Općine Konavle 03/17)

Javna rasprava (datum objave): 17. siječnja 2017. Javni uvid održan: 30. siječnja 2017. - 07. veljače 2017.

Pečat tijela odgovornog za provođenje javne rasprave: M.P.

Odgovorna osoba za provođenje javne rasprave:
 Božo Lasić, dipl. iur.

Mjesto i datum izrade plana:
 Dubrovnik, travanj 2017.

Suglasnosti i mišljenja nadležnih organa uprave na plan:

Pravna osoba / tijelo koje je izradilo plan: **IGH URBANIZAM d.o.o. DUBROVNIK**

Pečat pravne osobe / tijela koje je izradio plan: M.P. IGH URBANIZAM d.o.o.

Odgovorna osoba:
 dr. sc. Zrinka Rudež, dipl. ing. arh.
 Direktor

Odgovorni voditelj izrade plana: M.P.

dr.sc. Zrinka Rudež, dipl.ing.arh.

Stručni tim u izradi plana:

mr.sc. Saša Đukan, dipl. ing. građ.
 Marina Balin Fadejev, dipl. ing. arh.
 Ivan Goluža, dipl. ing. građ.
 Danka Grbac, dip. ing. kraj. arh.
 Jurica Knego, mag. geogr. i mag. ing. geod. et geoinf.

Jure Marić, prof.
 Josip Mikulić, dipl. iur.
 Mladen Pandur, i.g., ovl. arh.
 Slavica Polić, mag. ing. arch.
 dr.sc. Zrinka Rudež, dipl. ing. arh.
 Bajro Sarić, dipl. oecp

Pečat predstavničkog tijela: M.P.

Predsjednik predstavničkog tijela:
 Ivo Simović

Istovjetnost ovog prostornog plana s izvornikom ovjerava: _____

Predsjednik Odbora za Statut i Poslovnik:
 Juraj Magud, dipl. iur.
 (ime, prezime i potpis)