



TUMAČ PLANSKOG ZNAKOVLJA



GRANICE

 GRANICA OBUHVATA PLANA



NAMJENA POVRŠINA postojeće / planirano

 GRAĐEVINSKO PODRUČJE
 ZAŠTITNE ZELENE POVRŠINE



PROMET CESTOVNI PROMET

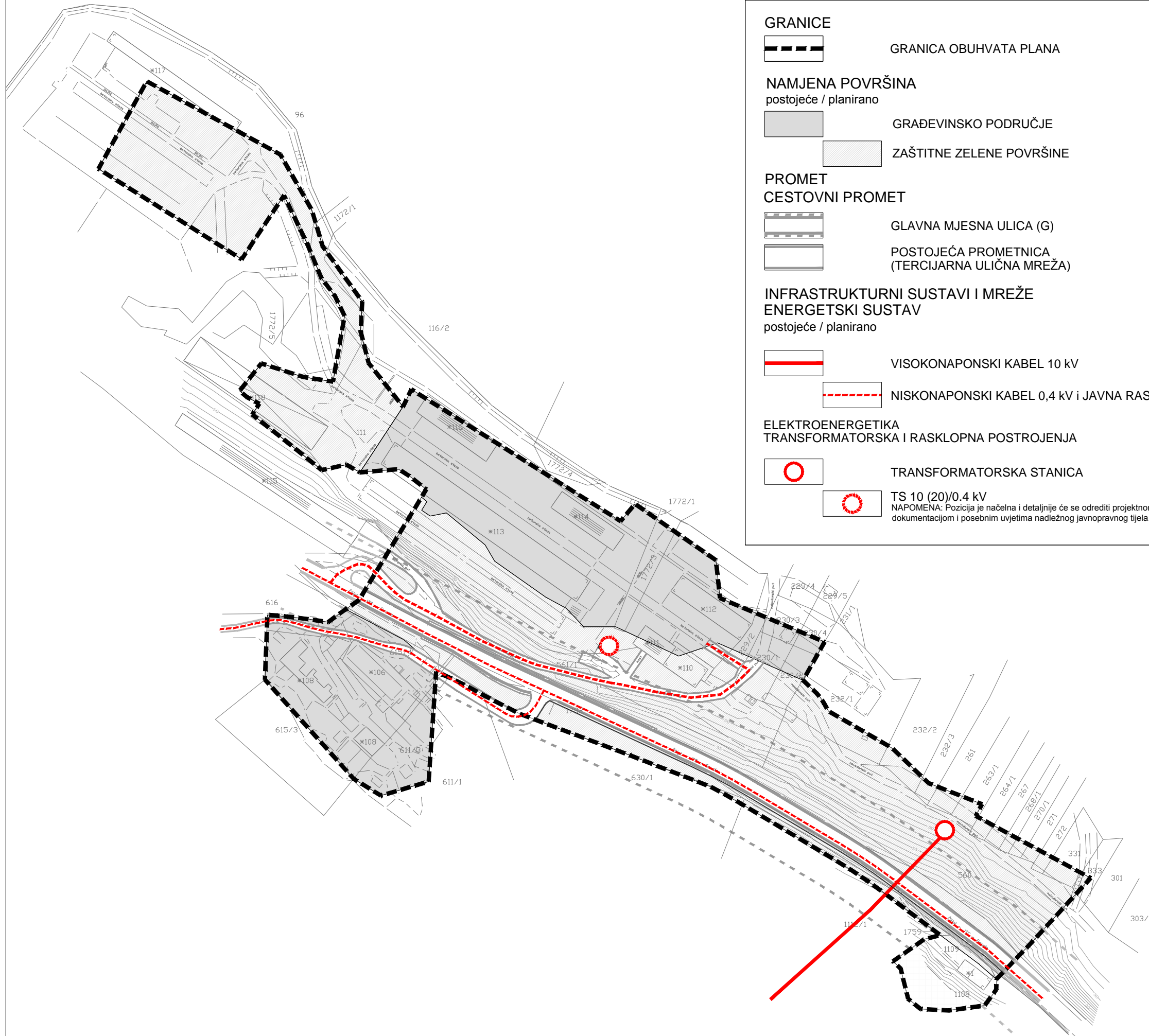
 GLAVNA MJESNA ULICA (G)
 POSTOJEĆA PROMETNICA
(TERCIJARNA ULIČNA MREŽA)

INFRASTRUKTURNI SUSTAVI I MREŽE ENERGETSKI SUSTAV postojeće / planirano

 VISOKONAPONSKI KABEL 10 kV
 NISKONAPONSKI KABEL 0,4 kV i JAVNA RASVJETA

ELEKTROENERGETIKA TRANSFORMATORSKA I RASKLOPNA POSTROJENJA

 TRANSFORMATORSKA STANICA
 TS 10 (20)/0.4 kV
NAPOMENA: Pozicija je načelna i detaljnije će se odrediti projektnom dokumentacijom i posebnim uvjetima nadležnog javnopravnog tijela.

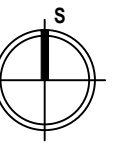


URBANISTIČKI PLAN UREĐENJA ZONE GOSPODARSKE - PROIZVODNE I POSLOVNE NAMJENE "KOPAČICA" - POPOVIĆI (UPU 88)

LIST BR: 2.2. Prometna, ulična i komunalna infrastrukturna mreža - ENERGETSKI SUSTAVI - ELEKTROENERGETIKA
IZVORNIK - pročišćena grafika



0 10 m 50 m 100 m 200 m



Županija:	DUBROVAČKO - NERETVANSKA	Općina:	KONAVLE
Naziv prostornog plana:	URBANISTIČKI PLAN UREĐENJA ZONE GOSPODARSKE - PROIZVODNE I POSLOVNE NAMJENE "KOPAČICA" - POPOVIĆI (UPU 88) IZVORNIK - pročišćena grafika		
Naziv kartografskog prikaza:	Prometna, ulična i komunalna infrastrukturna mreža - ENERGETSKI SUSTAVI - ELEKTROENERGETIKA		
Broj kartografskog prikaza:	2.2.	Mjerilo kartografskog prikaza:	1 : 2000
Odluka predstavničkog tijela o izradi plana (službeno glasilo): Odluka Općinskog vijeća Općine Konavle o izradi Izmjena i dopuna Urbanističkog plana uređenja zone gospodarske-proizvodne i poslovne namjene "Kopačica" - Popovići (UPU 88) (Službeni glasnik Općine Konavle 9/16)	Odluka predstavničkog tijela o donošenju plana (službeno glasilo): Odluka Općinskog vijeća Općine Konavle o donošenju Izmjena i dopuna Urbanističkog plana uređenja zone gospodarske-proizvodne i poslovne namjene "Kopačica" - Popovići (UPU 88) (Službeni glasnik Općine Konavle 02/17) Urbanistički plan uređenja zone gospodarske-proizvodne i poslovne namjene "Kopačica" - Popovići (UPU 88) - pročišćeni tekst (Službeni glasnik Općine Konavle 03/17)		
Javna rasprava (datum objave): 17. siječnja 2017.	Javni uvid održan: 30. siječnja 2017. - 07. veljače 2017.		
Pečat tijela odgovornog za provođenje javne rasprave:	M.P.	Odgovorna osoba za provođenje javne rasprave:	Božo Lasić, dipl. iur.
		Mjesto i datum izrade plana:	Dubrovnik, travanj 2017.
Suglasnosti i mišljenja nadležnih organa uprave na plan:			
Pravna osoba / tijelo koje je izradilo plan:	IGH URBANIZAM d.o.o. DUBROVNIK		
Pečat pravne osobe / tijela koje je izradilo plan:	M.P. IGH URBANIZAM d.o.o.	Odgovorna osoba:	dr. sc. Zrinka Rudež, dipl. ing. arh. Direktor
Odgovorni voditelj izrade plana:	M.P.	dr.sc. Zrinka Rudež, dipl.ing.arh.	
Stručni tim u izradi plana: mr.sc. Saša Đukan, dipl. ing. građ. Marina Balin Fadejev, dipl. ing. arh. Ivan Goluža, dipl. ing. građ. Danka Grbac, dip. ing. kraj. arh. Jurica Knego, mag. geogr. i mag. ing. geod. et geoinf.	Jure Marić, prof. Josip Mikulić, dipl. iur. Mladen Pandur, i.g., ovl. arh. Slavica Polić, mag. ing. arch. dr.sc. Zrinka Rudež, dipl. ing. arh. Bajro Sarić, dipl. oecg		
Pečat predstavničkog tijela:	M.P.	Predsjednik predstavničkog tijela:	Ivo Simović
Istovjetnost ovog prostornog plana s izvornikom ovjerava:	Predsjednik Odbora za Statut i Poslovnik: Juraj Magud, dipl. iur. (ime, prezime i potpis)		