

TUMAČ PLANSKOG ZNAKOVLJA

GRANICE

 GRANICA OBUHVATA PLANA

PROMET CESTOVNI PROMET

 GLAVNA MJESNA ULICA (G)


 POSTOJEĆA PROMETNICA
(TERCIJARNA ULIČNA MREŽA)

VODE I MORE

 POVRŠINE POTENCIJALNO UGROŽENE
OD PLAVLJENJA

EKOLOŠKA MREŽA RH (NATURA 2000) TEMELJEM UREDBE O EKOLOŠKOJ MREŽI

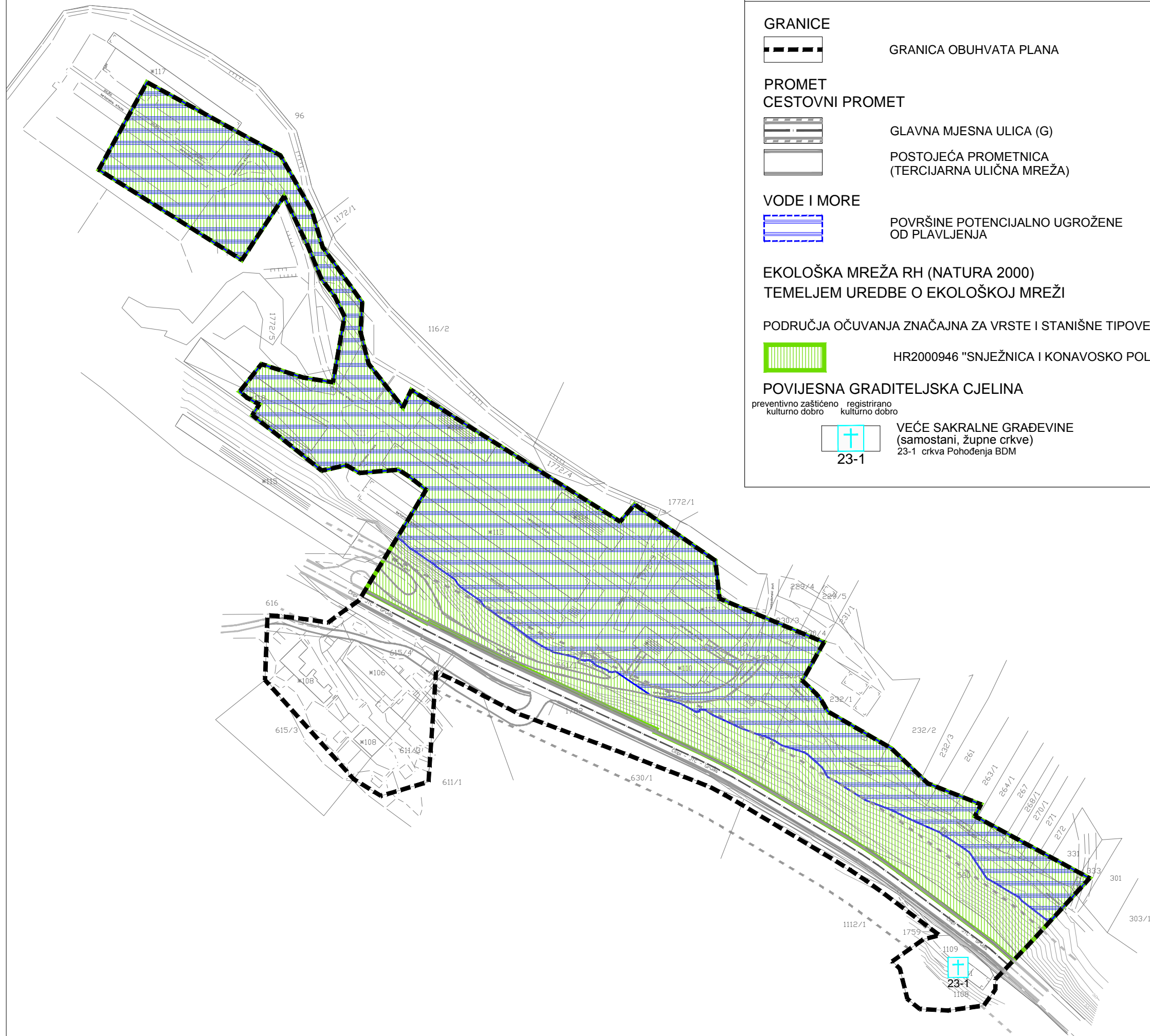
PODRUČJA OČUVANJA ZNAČAJNA ZA VRSTE I STANIŠNE TIPOVE (POVS)

 HR2000946 "SNJEŽNICA I KONAVOSKO POLJE"

POVIJESNA GRADITELJSKA CJELINA

preventivno zaštićeno registrirano
kulturno dobro kulturno dobro

 VEĆE SAKRALNE GRAĐEVINE
(samostani, župne crkve)
23-1 crkva Pohođenja BDM



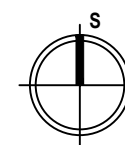
URBANISTIČKI PLAN UREĐENJA ZONE GOSPODARSKE - PROIZVODNE I POSLOVNE NAMJENE "KOPAČICA" - POPOVIĆI (UPU 88)

LIST BR: 3.1.

UVJETI KORIŠTENJA, UREĐENJA I ZAŠTITE POVRŠINA
IZVORNIK - pročišćena grafika



0 10 m 50 m 100 m 200 m



Županija:	DUBROVAČKO - NERETVANSKA	Općina:	KONAVLE
Naziv prostornog plana:	URBANISTIČKI PLAN UREĐENJA ZONE GOSPODARSKE - PROIZVODNE I POSLOVNE NAMJENE "KOPAČICA" - POPOVIĆI (UPU 88) IZVORNIK - pročišćena grafika		
Naziv kartografskog prikaza:	UVJETI KORIŠTENJA, UREĐENJA I ZAŠTITE POVRŠINA		
Broj kartografskog prikaza:	3.1.	Mjerilo kartografskog prikaza:	1 : 2000
Odluka predstavničkog tijela o izradi plana (službeno glasilo):	Odluka predstavničkog tijela o donošenju plana (službeno glasilo):		
Odluka Općinskog vijeća Općine Konavle o izradi izmjena i dopuna Urbanističkog plana uređenja zone gospodarske-proizvodne i poslovne namjene "Kopačica" - Popovići (UPU 88) (Službeni glasnik Općine Konavle 9/16)	Odluka Općinskog vijeća Općine Konavle o donošenju izmjena i dopuna Urbanističkog plana uređenja zone gospodarske-proizvodne i poslovne namjene "Kopačica" - Popovići (UPU 88) (Službeni glasnik Općine Konavle 02/17) Urbanistički plan uređenja zone gospodarske-proizvodne i poslovne namjene "Kopačica" - Popovići (UPU 88) - pročišćeni tekst (Službeni glasnik Općine Konavle 03/17)		
Javna rasprava (datum objave): 17. siječnja 2017.	Javni uvid održan: 30. siječnja 2017. - 07. veljače 2017.		
Pečat tijela odgovornog za provođenje javne rasprave:	M.P.	Odgovorna osoba za provođenje javne rasprave:	<u>Božo Lasić, dipl. iur.</u>
		Mjesto i datum izrade plana:	Dubrovnik, travanj 2017.
Suglasnosti i mišljenja nadležnih organa uprave na plan:			
Pravna osoba / tijelo koje je izradilo plan:	IGH URBANIZAM d.o.o. DUBROVNIK		
Pečat pravne osobe / tijela koje je izradilo plan:	M.P.	Odgovorna osoba:	dr. sc. Zrinka Rudež, dipl. ing. arh. Direktor
	IGH URBANIZAM d.o.o.		
Odgovorni voditelj izrade plana:	M.P.	<u>dr.sc. Zrinka Rudež, dipl.ing.arh.</u>	
Stručni tim u izradi plana:	Jure Marić, prof. Josip Mikulić, dipl. iur. Mladen Pandur, i.g., ovl. arh. Slavica Polić, mag. ing. arch. dr.sc. Zrinka Rudež, dipl. ing. arh. Bajro Sarić, dipl. oecp		
mr.sc. Saša Đukan, dipl. ing. građ. Marina Balin Fadejev, dipl. ing. arh. Ivan Goluža, dipl. ing. građ. Danka Grbac, dip. ing. kraj. arh. Jurica Knego, mag. geogr. i mag. ing. geod. et geoinf.			
Pečat predstavničkog tijela:	M.P.	Predsjednik predstavničkog tijela:	<u>Ivo Simović</u>
Istovjetnost ovog prostornog plana s izvornikom ovjerava:	Predsjednik Odbora za Statut i Poslovnik:		
(ime, prezime i potpis)		Juraj Magud, dipl. iur.	(ime, prezime i potpis)