





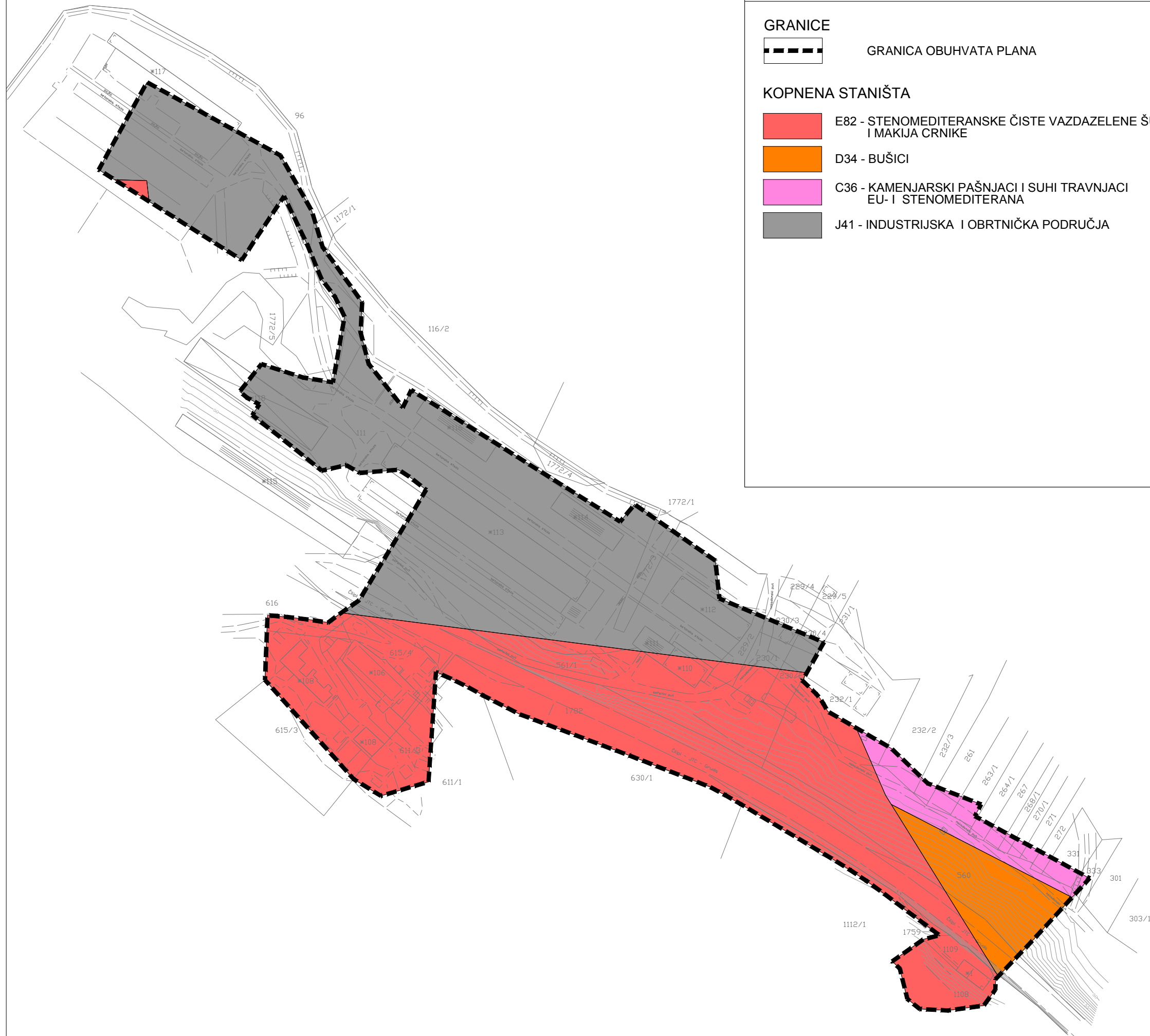
TUMAČ PLANSKOG ZNAKOVLJA

GRANICE

 GRANICA OBUHVATA PLANA

KOPNENA STANIŠTA

-  E82 - STENOMEDITERANSKE ČISTE VAZDAZELENE ŠUME I MAKIJA CRNIKE
-  D34 - BUŠICI
-  C36 - KAMENJARSKI PAŠNJACI I SUHI TRAVNJACI EU- I STENOMEDITERANA
-  J41 - INDUSTRIJSKA I OBRTNičKA PODRUČJA



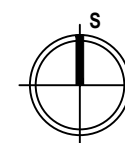
URBANISTIČKI PLAN UREĐENJA ZONE GOSPODARSKE - PROIZVODNE I POSLOVNE NAMJENE "KOPAČICA" - POPOVIĆI (UPU 88)

LIST BR: 3.2.

UVJETI KORIŠTENJA, UREĐENJA I ZAŠTITE POVRŠINA - Staništa
IZVORNIK - pročišćena grafika



0 10 m 50 m 100 m 200 m



Županija:	DUBROVAČKO - NERETVANSKA	Općina:	KONAVLE
Naziv prostornog plana:	URBANISTIČKI PLAN UREĐENJA ZONE GOSPODARSKE - PROIZVODNE I POSLOVNE NAMJENE "KOPAČICA" - POPOVIĆI (UPU 88) <i>IZVORNIK - pročišćena grafika</i>		
Naziv kartografskog prikaza:	UVJETI KORIŠTENJA, UREĐENJA I ZAŠTITE POVRŠINA - Staništa		
Broj kartografskog prikaza:	3.2.	Mjerilo kartografskog prikaza:	1 : 2000
Odluka predstavničkog tijela o izradi plana (službeno glasilo): Odluka Općinskog vijeća Općine Konavle o izradi izmjena i dopuna Urbanističkog plana uređenja zone gospodarske-proizvodne i poslovne namjene "Kopačica" - Popovići (UPU 88) (Službeni glasnik Općine Konavle 9/16)	Odluka predstavničkog tijela o donošenju plana (službeno glasilo): Odluka Općinskog vijeća Općine Konavle o donošenju izmjena i dopuna Urbanističkog plana uređenja zone gospodarske-proizvodne i poslovne namjene "Kopačica" - Popovići (UPU 88) (Službeni glasnik Općine Konavle 02/17) Urbanistički plan uređenja zone gospodarske-proizvodne i poslovne namjene "Kopačica" - Popovići (UPU 88) - pročišćeni tekst (Službeni glasnik Općine Konavle 03/17)		
Javna rasprava (datum objave): 17. siječnja 2017.	Javni uvid održan: 30. siječnja 2017. - 07. veljače 2017.		
Pečat tijela odgovornog za provođenje javne rasprave: M.P.	Odgovorna osoba za provođenje javne rasprave: <u>Božo Lasić, dipl. iur.</u> Mjesto i datum izrade plana: Dubrovnik, travanj 2017.		
Suglasnosti i mišljenja nadležnih organa uprave na plan:			
Pravna osoba / tijelo koje je izradilo plan:	IGH URBANIZAM d.o.o. DUBROVNIK		
Pečat pravne osobe / tijela koje je izradilo plan: M.P. IGH URBANIZAM d.o.o.	Odgovorna osoba: dr. sc. Zrinka Rudež, dipl. ing. arh. Direktor		
Odgovorni voditelj izrade plana: M.P.	<u>dr.sc. Zrinka Rudež, dipl.ing.arh.</u>		
Stručni tim u izradi plana: mr.sc. Saša Đukan, dipl. ing. građ. Marina Balin Fadejev, dipl. ing. arh. Ivan Goluža, dipl. ing. građ. Danka Grbac, dip. ing. kraj. arh. Jurica Knego, mag. geogr. i mag. ing. geod. et geoinf.	Jure Marić, prof. Josip Mikulić, dipl. iur. Mladen Pandur, I.g., ovl. arh. Slavica Polić, mag. ing. arch. dr.sc. Zrinka Rudež, dipl. ing. arh. Bajro Sarić, dipl. oec		
Pečat predstavničkog tijela: M.P.	Predsjednik predstavničkog tijela: <u>Ivo Simović</u>		
Istovjetnost ovog prostornog plana s izvornikom ovjerava: (ime, prezime i potpis)	Predsjednik Odbora za Statut i Poslovnik: <u>Juraj Magud, dipl. iur.</u> (ime, prezime i potpis)		