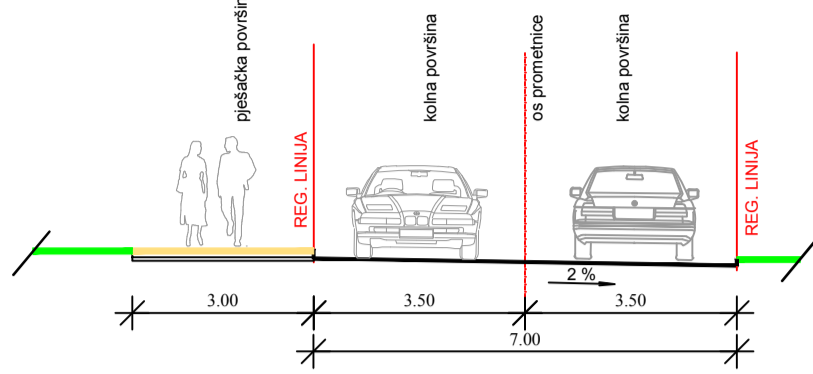
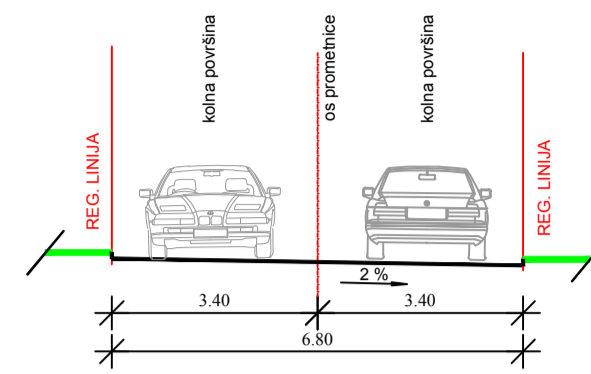


KARAKTERISTIČNI POPREČNI PRESJECI PROMETNICA - SCHEMA

PRESJEK 3
GLAVNA PROMENICA - G
(dvosmjerna s dva traka)



PRESJEK 11a
SABIRNA PROMETNICA - S
(dvosmjerna s dva traka)



TUMAČ ZNAKOVA (nastavak):

ŽELJEZNIČKI PROMET
USKOTRAČNA ŽELJEZNIČKA PRUGA DONJA GLAVSKA /ZELENIKA
(Izvan obuhvata Plana i izvan funkcije)

ULAZI / IZLAZI IZ ZONE OBUHVATA PLANA

- OZNAKA ULAZA I IZLAZA
- A- GLAVNI ULAZ I IZLAZ IZ ZRAČNE LUKE
- B- SPOREDNI IZLAZ
- C- CARGO ULAZ / IZLAZ
- D- OGRADENI ULAZ / IZLAZ U AIRSIDE ZONU ZLD

- E1 - REKONSTRUKCIJA ULAZA / IZLAZA U GOSPODARSKU ZONU
- E2 - NOVI ULAZ / IZLAZ U GOSPODARSKU ZONU
- E3 - MOGUĆI NOVI ULAZ / IZLAZ U GOSPODARSKU ZONU
- F- ULAZ / IZLAZ DO CRKVE SV. ĐURĐA
- G- REKONSTRUKCIJA MAKADAMSKOG PUTA ULAZ / IZLAZ U PLANIRANU ZONU AVIOGORIVA

INTERNI ULAZI / IZLAZI (NA ZRAČNU STRANU ZRAČNE LUKE)

OGRADA OKO ZRAČNE STRANE ZRAČNE LUKE

ULAZI U ŠTIĆENE POVRŠINE

KAPIJE NA VANJSKOM PERIMETRU ZRAČNE LUKE

JAVNI AUTOBUSNI PROMET

STAJALIŠTE AUTOBUSA JUŽNO OD ZGRADE C

STAJALIŠTE AUTOBUSA NA MAGISTRALI

NAPOMENA:

Unutar zone izdvojenog građevinskog područja izvan naselja gospodarske namjene „Čilipi“, odredbama za provođenje i kartografskim prikazima prikazano prometno rješenje je načelno.

Za obuhvat izdvojenog građevinskog područja izvan naselja gospodarske namjene „Čilipi“ potrebno je izraditi masterplan, koji će se definirati razmještaj, pozicije i profili prometnica unutar izdvojenog građevinskog područja, a što se neće smatrati odstupanjem od rješenja danih ovim Planom. Masterplan mora biti prihvaćen od Općine Konavle.

TUMAČ ZNAKOVA (nastavak):

CESTOVNE POVRŠINE

KORIDOR PROMETNICE

GLAVNA PROMETNICA

SABIRNA PROMETNICA

OSTALA PROMETNICA

SERVISNE PROMETNICE OKO USS U FUNKCIJI ZRAČNE LUKE DUBROVNIK

PRISTUPNI PUT DO CRKVE SV. ĐURĐA

MOGUĆA REALIZACIJA PROMETNE POVRŠINE

PROMETNE POVRŠINE IZVAN OBUHVATA

PJEŠAČKI SMJEROVI I PJEŠAČKE POVRŠINE (OTOCI)

PARKIRALIŠTE ZA AUTOBUSE

PARKIRALIŠNI PROSTORI (RENT-A-CAR, TAXI, CARGO, PUTNICI, ZAPOSLENICI, OSOBLJE)

ZONA PLANIRANE PRAONICE OSOBNIH VOZILA

DODATNI PARKIRALIŠNI PROSTORI- PREMA POTREBI

PRAONICA ZA VOZILA

JAVNA GARAŽA

GARAŽNO - TEHNIČKI BLOK ISTOK (ispod istočne stajanke)

GARAŽNO - TEHNIČKI BLOK ZAPAD (ispod umjetnog brda)

POSTOJEĆA BENZINSKA POSTAJA INE NA D-8 - rekonstrukcija prema projektnoj dokumentaciji

PLANIRANA BENZINSKA POSTAJA NA D-8

PLANIRANA INTERNA BENZINSKA POSTAJA ZRAČNE LUKE

SMJER KRETANJA PROMETA

PLANIRANA NADSTREŠNICA ISPRED TERMINLSKIH ZGRADA "A", "B" I PLANIRANE ZGRADE "C"

ZONA MOGUĆEG NATKRIVANJA AUTOBUSNOG TERMINALA

POPREČNI PRESJEK PROMETNICE

TUMAČ ZNAKOVA:

PREDMET IZMJENA I DOPUNA

GRANICE

GRANICA OBUHVATA UPU-A

ZONA ZRAČNE LUKE (zemaljska i zračna strana Zračne luke Dubrovnik)

ZONA IZVAN ZONE ZRAČNE LUKE Izgrađeno građevinsko područje naselja Čilipi, nogometno igralište i groblje

ZONA IZVAN ZONE ZRAČNE LUKE izdvojeno građevinsko područje izvan naselja gospodarske namjene

NAMJENA postojeće/ planirano

POVRŠINA POD ZGRADOM

POVRŠINA OTVORENIH ILI NATKRIVENIH PROSTORA

POVRŠINA PLANIRANE GOSPODARSKE ZONE

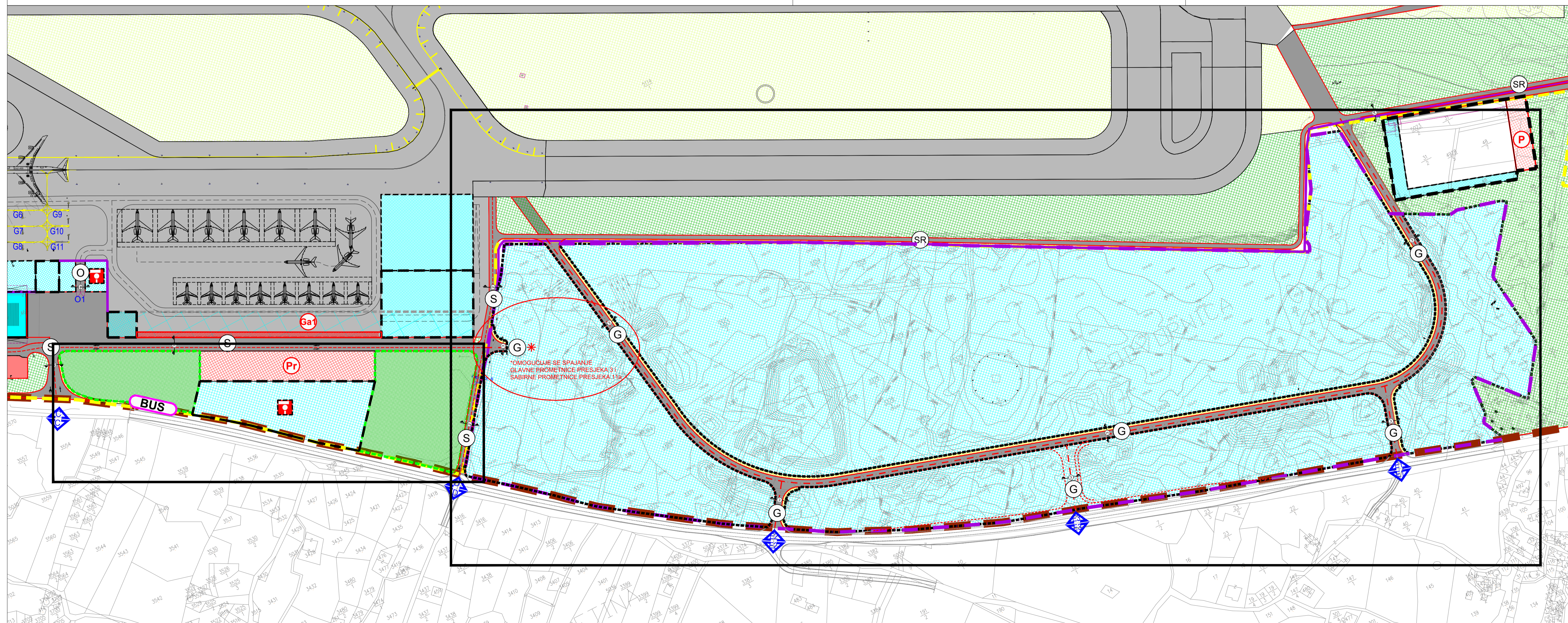
ZELENE POVRŠINE

JAVNE ZELENE POVRŠINE

ZAŠTITNE ZELENE POVRŠINE

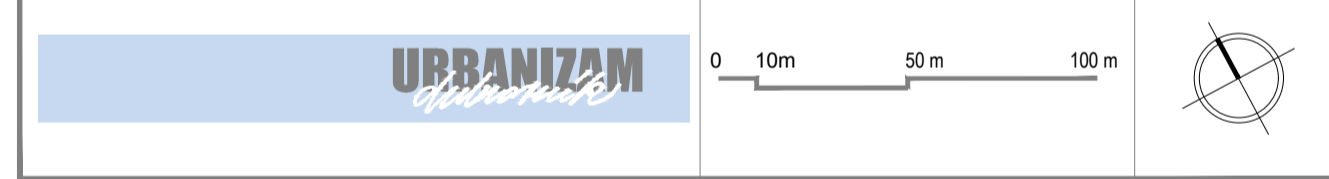
UREĐEN ZAŠTITNI POJAS USS I SV

ZAŠTITNE ZONE



IZMJENE I DOPUNE URBANISTIČKOG PLANA UREĐENJA "ZRAČNA LUKA ČILUPI 1"

LIST ZA PROMETNA, ULIČNA I KOMUNALNA INFRASTRUKTURNA MREŽA - Cestovni promet
PRILODLOG PLANA



Županija	DUBROVAČKO-NERETVANSKA	Općina	KONAVLE
Naziv prostornog plana	IZMJENE I DOPUNE URBANISTIČKOG PLANA UREĐENJA "ZRAČNA LUKA ČILUPI 1" PRILODLOG PLANA		
Naziv kartografskog prikaza	PROMETNA, ULIČNA I KOMUNALNA INFRASTRUKTURNA MREŽA - Cestovni promet		
Broj kartografskog prikaza	2A	Mjerilo kartografskog prikaza	1:2000
Odluka predstavničkog tijela o izradi plana (službeno glasilo):	Odluka predstavničkog tijela o donošenju plana (službeno glasilo):		
Odluka Općinskog vijeća Općine Konavle o izradi II. Ocjerenih izmjena i dopuna Prostornog plana uređenja Općine Konavle i izradi Izmjena i dopuna Urbanističkog plana uređenja "Zračna luka Čilipi 1" (Službeni glasnik Općine Konavle 1/20, 13/20)			
Javna rasprava (datum objave):	Javni uvid održan:		
Pečat tijela odgovornog za provođenje javne rasprave:	Odgovorna osoba za provođenje javne rasprave:		
	Željka Stšen, dipl. ing. arh.		
	Mjesto i datum izrade plana: Dubrovnik, srpanj 2022.		
Suglasnost i mišljenja nadležnih organa uprave na plan:			
Pravna osoba / tijelo koje je izradilo plan:	URBANIZAM Dubrovnik d.o.o. Dubrovnik		
Pečat pravne osobe/tijela koje je izradilo plan:	M.P.	Odgovorna osoba:	
	URBANIZAM Dubrovnik d.o.o. <small>www.urbanizam.hr</small>	dr.sc. Zrinka Rudež, dipl.ing.arh. <small>Dr.sc.</small>	
Odgovorni voditelj izrade plana:	M.P.	dr.sc. Zrinka Rudež, dipl.ing.arh.	
Situirni tim u izradi plana:	Ines Merkušić, mag.ing.arch. Josip Mikulić, dipl.ing. dr.sc. Zrinka Rudež, dipl.ing.arh. Jurica Knežević, mag.geogr. i mag.ing.geod. et geoinf. Bajro Šarić, dipl.oeo. Jure Marč, prof.		
Pečat predstavničkog tijela:	M.P.	Predsjednik predstavničkog tijela:	Ivo Simović
Istovjetnost ovog prostornog plana s izvornikom ovjerava:	Pečat nadležnog tijela:		
(ime, prezime i potpis)	M.P.		